




Legende

Quellfassungen

-  Rohrdurchlass
-  Brunnenfassung



Fliegewasser

-  Rinne (wasserfuhrend)

Wege

- 

Bezugssystem: ETRS89 UTM-Zone 32N

Auftraggeber: Stadtwerke Mainz AG 	
Projekt: Geologische und Hydrogeologische Kartierung, Oberbecken PSW Heimbach	
Plan: Detaillageplan "Quelle Nr. 9"	
Projektnummer: G 5440	Mastab: 1:500
Bearbeiter: W. Fein	Blattgroe: DIN A3
Datum: 23.11.2012	Anlage: 3.9
GEOTECHNIK Budinger • Fein • Welling GmbH 	
INGENIEURGEOLOGEN • HYDROGEOLOGEN • BERATENDE INGENIEURE Geohaus, Nikolaus-Otto-Strae 6, 55129 Mainz Tel.: 06131 / 91 35 24-0 / FAX: 06131 / 91 35 24-44 / Email: mail@geotechnik-mainz.de	